

Legenda

Stazioni ferroviarie

Rete ferroviaria

Strade provinciali

Strade statali

Regione Lombardia

Confini Comunali

Comune di Castano Primo

Piano Territoriale d'Area Navigli Lombardi - PTR (D.C.R. n.1443/2020)

Fascia di tutela di 100 m dalle sponde

Piano Paesaggistico Regionale - PPR (D.G.R. n.7170/2022)

Tracciati guida paesaggistici (art. 26)

Canale Villoresi (art. 21, comma 5)

Naviglio Grande e Pavese (art. 21, comma 3)

Sistema delle Aree Protette Lombarde (L.R. n.86/1983)

Parco lombardo della Valle del Ticino (L.R. n.2/1974)

Parco naturale della Valle del Ticino (L.R. n.31/2002)


Beni paesaggistici e aree tutelate per legge (D.Lgs. 42/2004)

Fiumi, torrenti e corsi d'acqua pubblici e relative sponde (art. 142, comma 1, lettera c)


Aree di rispetto dei corsi d'acqua tutelati (art. 142, comma 1, lettera c)

Alvei fluviali tutelati (art. 142, comma 1, lettera c)

Territori coperti da foreste e da boschi (art. 142, comma 1, lettera g)



Comune di Castano Primo
Città Metropolitana di Milano



PGT
PIANO DI GOVERNO DEL TERRITORIO 2024


DdP.02
Inquadramento urbanistico e territoriale:
Piano Territoriale Regionale.
Beni paesaggistici e valore naturalistico dei suoli

Scala di rappresentazione 1:10.000

DATA Novembre 2025

ADOZIONE con delibera del Consiglio Comunale n. ... del .../.../...

APPROVAZIONE con delibera del Consiglio Comunale n. ... del .../.../...




Sindaco
Roberto Colombo

Responsabile dell'Area Tecnica
Arch. Debora Albertini

Vicesindaco
Arch. Daniele Rivolta

con il supporto di:



**STUDIO TECNICO
CASTELLI S.R.L.**

Dr. Giovanni Castelli

Arch. Davide Binda

Arch. Letizia Mariotti

Arch. Annalisa Marzoli

STUDIO LEGALE BOSCOLO

Dr. Avv. prof. Emanuele Boscolo

DOCUMENTO DI PIANO

Documento di Piano